


Το «Κουρί»

Ο οικισμός της χτισμένος στους υψώματος με τη «Κουρί» (σε χάρτη ως Τζέοβο). Ένας την Ειδομένη από την πλαισιώνει ως φόντο



Ειδομένης, είναι πρόποδες ενός μικρού σημερινή ονομασία αναφέρεται παλαιότερα λόφος που, ατενίζοντας απέναντι όχθη του Αξιού, το χωριό και δημιουργεί

ένα πανέμορφο σκηνικό, ένα ζωγραφικό πίνακα.

Η κορυφή του υψώματος απέχει 1.500 μέτρα από τον οικισμό και βρίσκεται σε κατεύθυνση δυτική. Η ανάβαση του λόφου προς την κορυφή, μπορεί να πραγματοποιηθεί από τρία διαφορετικά σημεία, ανάλογα με την κλίση του εδάφους και το βαθμό δυσκολίας που θα επιλέξουμε.

Η **πρώτη** είναι από τη νότια πλευρά, η πιο ομαλή, ευχάριστη και εύκολη διαδρομή, όπου η σταδιακά μικρή ανηφορική κλίση μετατρέπει την πεζοπορία σε ευχάριστη εμπειρία.




Η **δεύτερη**, αρκετά απότομη, είναι η κατακόρυφη διαδρομή μέσα από το δάσος των βελανιδιών, με αφετηρία την περιοχή με την ονομασία



«**χαράδρα**». Είναι μια σύντομη διαδρομή μέσα από τις βελανιδιές αλλά αρκετά κουραστική λόγω της απότομης κλίσης του εδάφους. Αυτή χρησιμοποιείται κατά καιρούς από ερασιτέχνες λάτρεις του μηχανοκίνητου δίκυκλου αθλητισμού (κατοίκους, ετεροδημότες καθώς και επισκέπτες της Ειδομένης).

Η **τρίτη** διαδρομή είναι η ανάβαση από τη βόρεια πλευρά του χωριού (περιοχή παρατηρητήριο). Η διαδρομή αυτή έχει τη δική της ομορφιά και προσφέρεται, εκτός από πεζοπορία, και για μια ποδηλατική περιήγηση με μικρή αυξανόμενη κλίση.


Το «Κουρί» είναι κατάφυτο από βελανιδιές. Ο επισκέπτης που το διασχίζει έρχεται σε επαφή με τη φύση απολαμβάνει την ηρεμία, τους ήχους της φύσης, βιώνοντας τη φυσική ομορφιά με όλες τις αισθήσεις του. Κυρίαρχο στοιχείο αυτού του ειδυλλιακού σκηνικού αποτελεί η παρουσία της βελανιδιάς που μονοπωλεί το οπτικό πεδίο του επισκέπτη.



Στην κορυφή του λόφου έχει κατασκευαστεί πριν από 30 χρόνια περίπου μια

τετράγωνη δεξαμενή-ταμιευτήρας για την υποστήριξη του αρδευτικού συστήματος στο αγρόκτημα Ειδομένης. Το νερό γεμίζει τη δεξαμενή και το πότισμα γίνεται με τη της υδροστατικής πίεσης. Το μόνο πρόβλημα είναι η έλλειψη νερού σε ικανές ποσότητες και η σπατάλη του νερού στα επικλινή αρδευόμενα εδάφη.


Στις προσπάθειες που πραγματοποιούνται για την ανάταση του τόπου μας,



ομάδες όπως η εθελοντική δράση Ειδομένης, ο Μορφωτικός Σύλλογος καθώς και η ομάδα διαχείρισης ιστοσελίδας της Ειδομένης, έχουν συμπεριλάβει στα μελλοντικά σχέδιά τους την αξιοποίηση και την ανάδειξη του φυσικού αυτού δασυλλίου.

Προτάσεις προς υλοποίηση είναι η δημιουργία ενός τόπου αναψυχής με τοποθέτηση ξύλινων τραπεζοκαθισμάτων και χώρων ψησίματος για τους εκδρομείς της Πρωτομαγιάς και των Σαββατοκύριακων.

Από τις βασικές προτάσεις αποτελεί και η δημιουργία μονοπατιών πεζοπορίας. Ένα μεγάλο μονοπάτι (**κλασική διαδρομή**) που κάνει το γύρο του λόφου και περνάει από την κορυφή αυτού, όπου η θέα όλου του κάμπου με τον Αξιό ποταμό ανταμείβει τον πεζοπόρο και τον κάνει να ξεχνάει την όποια κούραση· ένα μικρό μονοπάτι (**περιοχή χαράδρα**) ανεβαίνει στην κορυφή και επιστρέφει στο χωριό· μια τρίτη διαδρομή (**μεγάλος γύρος του λόφου**) ξεκινώντας από τη νότια πλευρά του χωριού και κάνοντας το γύρο του λόφου καταλήγει στην βόρεινη είσοδο του χωριού. Στον ίδιο χώρο μπορεί να σχεδιαστεί μια μικρής δυσκολίας διαδρομή ποδηλάτων μέσα στο δάσος.



Τα προβλήματα που συναντάμε σήμερα είναι η εικόνα εγκατάλειψης του σημείου αυτού, η άσχημη εικόνα της παράνομης υλοτομίας καθώς και η ρίψη και εναπόθεση σκουπιδιών σε διάφορα σημεία που αλλοιώνουν την φυσική ομορφιά και μετατρέπουν το όμορφο δασύλλιο σε μικρό σκουπιδότοπο.

